


Białystok, dnia16..... lipca 2009 r.



Sz. P. MIKOŁAJ JANOWSKI
RADNY SEJMIKU
WOJEWÓDZTWA PODLASKIEGO

W odpowiedzi na Pańskie interpelacje zgłoszone podczas XXIX Sesji Sejmiku Województwa Podlaskiego w dniu 22 czerwca 2009 r., uprzejmie informuję, co następuje:

Ad. 1 *Sprawa remontu linii kolejowej nr 32 Czeremcha – Białystok i środków przeznaczonych na ten cel oraz zwiększenia dofinansowania do przewozów na trasie Czeremcha – Białystok.*

Odp.:

Zgodnie z wniesionym przez Pana wnioskiem na temat remontu linii kolejowej nr 32 Czeremcha – Białystok i środków przeznaczonych na ten cel, wystąpiono do centrali Spółki PKP PLK S.A. w Warszawie z zapytaniem w powyższej kwestii. W odpowiedzi otrzymaliśmy, iż właściwym organem do udzielenia informacji jest Dyrektor miejscowego Zakładu Linii Kolejowych w Białymstoku, który poinformował że w budżecie PKP PLK na 2009 rok nie ma kwoty 9 mln z przeznaczeniem na remont linii Czeremcha – Białystok.

W kwestii zwiększenia dofinansowania do przewozów na trasie Czeremcha – Białystok i pozostawienie w okresie letnim pociągów odjeżdżającego z Czeremchy o godz. 6.59 oraz z Białegostoku o godz. 14.43 uprzejmie informuje, iż Zarząd Województwa Podlaskiego nie wyraził zgody na zwiększenie wydatków w budżecie województwa na 2009r. z przeznaczeniem na dofinansowanie wnioskowanych zmian.

Powyższe wynika z ograniczonych możliwości finansowych województwa, powodowanych spadkiem dochodów oraz koniecznością zapewnienia środków na bieżącą realizację zadań własnych.

Ad. 2 *Sprawa remontu drogi Narew – Tyniewicze.*

Odp.:

W związku z Pana propozycją odnośnie wystąpienia do Generalnej Dyrekcji Dróg Krajowych i Autostrad w Białymstoku z wnioskiem o refundację remontu drogi na trasie: Narew – Tyniewicze, zniszczonej wskutek ruchu pojazdów ciężarowych w związku z remontem mostu w Ploskach – uprzejmie wyjaśniam, iż przedmiotowy odcinek nie jest objęty naszym zarządem (nie podlega Podlaskiemu Zarządowi Dróg Wojewódzkich) z uwagi na fakt, iż położony jest on w ciągu drogi o kategorii powiatowej – w związku z czym jej „właścicielem” jest Powiatowy Zarząd Dróg, który jako jedyny właściwy jest do podjęcia proponowanej inicjatywy względem GDDKiA.

Ad. 3 *Sprawa drogi wojewódzkiej Nr 685.*

Odp.:

W odniesieniu do poruszonego problemu drogi wojewódzkiej Nr 685 od skrzyżowania Łosinka, informuję, iż po wystąpieniu wysokiego poziomu wód opadowych w okresie wiosennym, w dniu 5 maja br. zarząd dróg wystąpił pismem do Spółki Wodnej „Puszcza” w Hajnówce o udrożnienie rowów melioracyjnych znajdujących się w rejonie skrzyżowania drogi wojewódzkiej nr 685 z drogą do miejscowości Golakowa Szyja. W odpowiedzi uzyskaliśmy informację, że część rowu nie figuruje w ewidencji Spółki Wodnej. Po przeprowadzeniu wizji w terenie przez pracowników Rejonu Dróg Wojewódzkich w Białymstoku stwierdzono, iż rów zarządzany przez SW „Puszcza” jest oczyszczony, natomiast rów przebiegający przez grunty prywatne wymaga pogłębienia. PZDW zwróci się do Starostwa Powiatowego w Hajnówce o wydanie decyzji nakazującej właścicielom gruntów wykonanie niezbędnych prac. W dniu 7 lipca br. stwierdzono wysoki poziom wód opadowych utrzymujący się zarówno w przydrożnych rowach jak i na przyległym terenie (łąki). Taki stan świadczy o braku drożności rowów melioracyjnych poza pasem drogowym, które zapewniłyby spływ wód z całego terenu. Po obniżeniu poziomu wód, zarząd dróg oczyści przepust drogowy znajdujący się w km 32+708.

Załączniki:

- 1) Pismo do Spółki Wodnej „Puszcza”, znak: WUDiM.5043-3-3/09 z dnia 05.05.2009r.
- 2) Odpowiedź Spółki Wodnej „Puszcza” z dnia 14.05.2009 r.
- 3) Mapa ew. gruntów.
- 4) Trasa rowu - projektowana i wykonana.

Ad. 4 *Sprawa Pakietu dla Puszczy Białowieskiej.*

Odp.:

Pakiet dla Puszczy Białowieskiej, jako inicjatywa administracji rządowej, został przedstawiony w ramach obchodów Światowych Dni Ochrony Środowiska w dniu 19 czerwca br. w Białowieży przez Ministra Środowiska, bezpośrednio nadzorującego parki narodowe w Polsce. Minister Środowiska zaprezentował w swoim wystąpieniu możliwości rozwoju społeczno-gospodarczego regionu, wskazując na potrzebę powiększenia Białowieskiego Parku Narodowego, skoncentrował się na propozycjach skierowanych do dwóch samorządów – gminy Białowieża i Narewka: zagwarantowania środków finansowych na realizację inwestycji w zakresie ochrony środowiska m.in. wodociągi, kanalizacje, oczyszczalnie ścieków, ocieplanie budynków, pozyskiwanie energii ze źródeł odnawialnych, czy zakłady zagospodarowania odpadów, jak również infrastruktury transportowej (przywrócenie połączenia kolejowego między Hajnówką i Białowieżą).

Gospodarzami imprezy byli Minister Środowiska i Wojewoda Podlaski we współpracy z Białowieskim Parkiem Narodowym, w siedzibie którego odbyły się główne uroczystości. Program spotkania nie był wcześniej konsultowany z samorządem województwa podlaskiego, natomiast Marszałek Województwa został zaproszony do wzięcia udziału w uroczystościach jako gość i gospodarz województwa. W imieniu Marszałka Województwa udział w obchodach wzięł Wicemarszałek Województwa – Pan Ignacy Jasionowski, który w swoim wystąpieniu zwrócił uwagę na niewątpliwe walory przyrodnicze naszego województwa i ich rolę w jego rozwoju, jak również wskazał jak ważną kwestią jest pogodzenie rozwoju regionu i potrzeb jego mieszkańców z ochroną środowiska poprzez wypracowanie kompromisu pomiędzy człowiekiem i przyrodą, tak aby nie trzeba było zadawać sobie pytania, co jest ważniejsze – człowiek czy przyroda? Zachęcił również wszystkich zebranych, którzy jeszcze nie oddali swego głosu na Puszcę Białowieską w konkursie „7 Cudów Świata Natury” o bezpośrednie zalogowanie się na oficjalnej stronie internetowej www.BialowiezaForest.eu lub za pośrednictwem portalu internetowego Urzędu Marszałkowskiego Województwa Podlaskiego w Białymstoku www.wrotapodlasia.pl i zagłosowanie na Puszcę Białowieską.


Odnosząc się do sieci Natura 2000 wyjaśniam, iż zgodnie z obowiązującymi przepisami prawnymi w tym zakresie obszary Natura 2000 są jedną z form ochrony przyrody wynikających z *ustawy z dnia 16 kwietnia 2004r. o ochronie przyrody*

(Dz. U. Nr 92, poz. 880 ze zm.). Zgodnie z art. 27 ustawy projekt listy obszarów Natura 2000 opracowuje Generalny Dyrektor Ochrony Środowiska. Projekt ten wymaga zasięgnięcia opinii właściwych miejscowo rad gmin, a niezłożenie opinii w terminie 30 dni od dnia otrzymania projektu uznaje się za brak uwag.

W grudniu 2008 r. Wojewódzki Zespół Specjalistyczny działający przy Wojewódzkim Konserwatorze Przyrody zakończył swoje prace, których celem było opracowanie projektów obszarów siedliskowych Natura 2000, uzupełnienie istniejącej sieci obszarów, w postaci Standardowego Formularza Danych i wyznaczenie granic obszarów. Wyniki w formie formularzy i map zostały przekazane Ministrowi Środowiska i Generalnej Dyrekcji Ochrony Środowiska w celu kolejnej oceny i sprawdzenia przez niezależnych ekspertów oraz przeprowadzenia konsultacji społecznych. Na dzień dzisiejszy Marszałek Województwa Podlaskiego nie otrzymał żadnych informacji o aktualnie prowadzonych pracach MŚ i GDOŚ oraz konsultacjach. Należy zauważyć, iż uzgadnianie obszarów Natura 2000 z samorządami województwa nie wynika z przepisów prawa.

Minister Środowiska, po uzyskaniu zgody Rady Ministrów, przekazuje Komisji Europejskiej:

- listę proponowanych obszarów mających znaczenie dla Wspólnoty;
 - szacunek dotyczący współfinansowania przez Wspólnotę ochrony obszarów wyznaczonych ze względu na typy siedlisk przyrodniczych oraz gatunki roślin i zwierząt o znaczeniu priorytetowym;
 - listę obszarów specjalnej ochrony ptaków,
- której zadaniem jest ich zatwierdzenie.

WICEMARSZAŁEK

Ignacy Jasionowski



PODLASKI ZARZĄD DRÓG WOJEWÓDZKICH

15-620 BIAŁYSTOK ul. Elewatorska 6

tel. (0-85)-664-36-30 (-31, -70, -71) fax w. 153

<http://bip.pzdw.wrotapodlasia.pl/>

e-mail: wudim@pzdw.wrotapodlasia.pl

REGON 050667863 NIP 542-25-66-904

Wydział Utrzymania Dróg i Mostów

PODLASKI ZARZĄD DRÓG WOJEWÓDZKICH
W BIAŁYMSTOKU
UL. ELEWATORSKA 6
15-620 BIAŁYSTOK

WUDiM. 5043-3-3/09

g/c

Białystok, dnia 05.05.2009r.

Spółka Wodna

„Puszcza”

Hajnówka

ul. Ks. Ignacego Wierobieja 18

dotyczy: oczyszczenia rowu melioracyjnego umiejscowionego w otoczeniu drogi wojewódzkiej
Nr 685

Podlaski Zarząd Dróg Wojewódzkich w Białymstoku **Wydział Utrzymania Dróg i Mostów**, zawiadamia ww Spółkę Wodną o niedrożnym rowie melioracyjnym. Przedmiotowy rów znajduje się w obrębie m. Golakowa Szyja i ma połączenie z drogą wojewódzką Nr 685 Zabłudów – Narew – Nowosady – Hajnówka – Kleszczele. Niedrożność rowu melioracyjnego wpływa niekorzystnie na stan korony drogi oraz powoduje rozlewiska wody na sąsiadujące pola. Pogłębienie ww rowu umożliwi naszej brygadzie z Rejonu Dróg Wojewódzkich w Białymstoku, udrożnienie rowu przydrożnego i oczyszczenie przepustu, gdyż mają bezpośrednie połączenie z rowem melioracyjnym.

Proszę o pilną interwencję w tej sprawie.

SPECJALISTA
ds. utrzymania
drogowych obiektów inżynierskich


Sylvia Sawicka

Z-ca DYREKTORA
ds. Utrzymania

mgr inż. Andrzej Stanisław Sulima

W załączeniu:

1. Mapa z lokalizacją rowu melioracyjnego
2. Zdjęcia (3szt.)



Miejsko-Gminna Spółka Wodna
„PUSZCZA” w Hajnówce
17-200 Hajnówka, ul. Ks. I Wierobieja 18

Hajnówka, dnia 14.05.2008 r.

PODLASKI ZARZĄD
DRÓG WOJEWÓDZKICH
15-620 BIAŁYSTOK
ul. Elewatorska 6

2759

W odpowiedzi na pismo WUDiM. 5043-3-3/09 Zarząd Miejsko-Gminnej Spółki Wodnej informuje, że rów wskazany na załączniku Nr 1 powyższego pisma nie jest rowem figurującym w naszej ewidencji. Z posiadanej przez nas dokumentacji wynika, że w przeszłości także nie znajdował się na naszym stanie. Po zakończeniu każdej inwestycji urządzenia wodno-melioracyjne przekazywane są protokołami zdawczo-odbiorczymi spółkom wodnym, które później zajmują się ich konserwacją. Dwa istniejące stare koryta rowów zostały podczas pomiarów geodezyjnych naniesione na mapę, ale nie muszą być adaptowane przez projektanta na urządzenia melioracyjne.

Pragniemy jednocześnie poinformować iż jesteśmy zainteresowani rozwiązaniem problemu, który jest bardzo uciążliwy dla użytkowników tychże gruntów.

W związku z powyższym prosimy o podjęcie odpowiednich działań, które zadowolilyby wszystkich zainteresowanych.

Z poważaniem Zarząd Spółki.

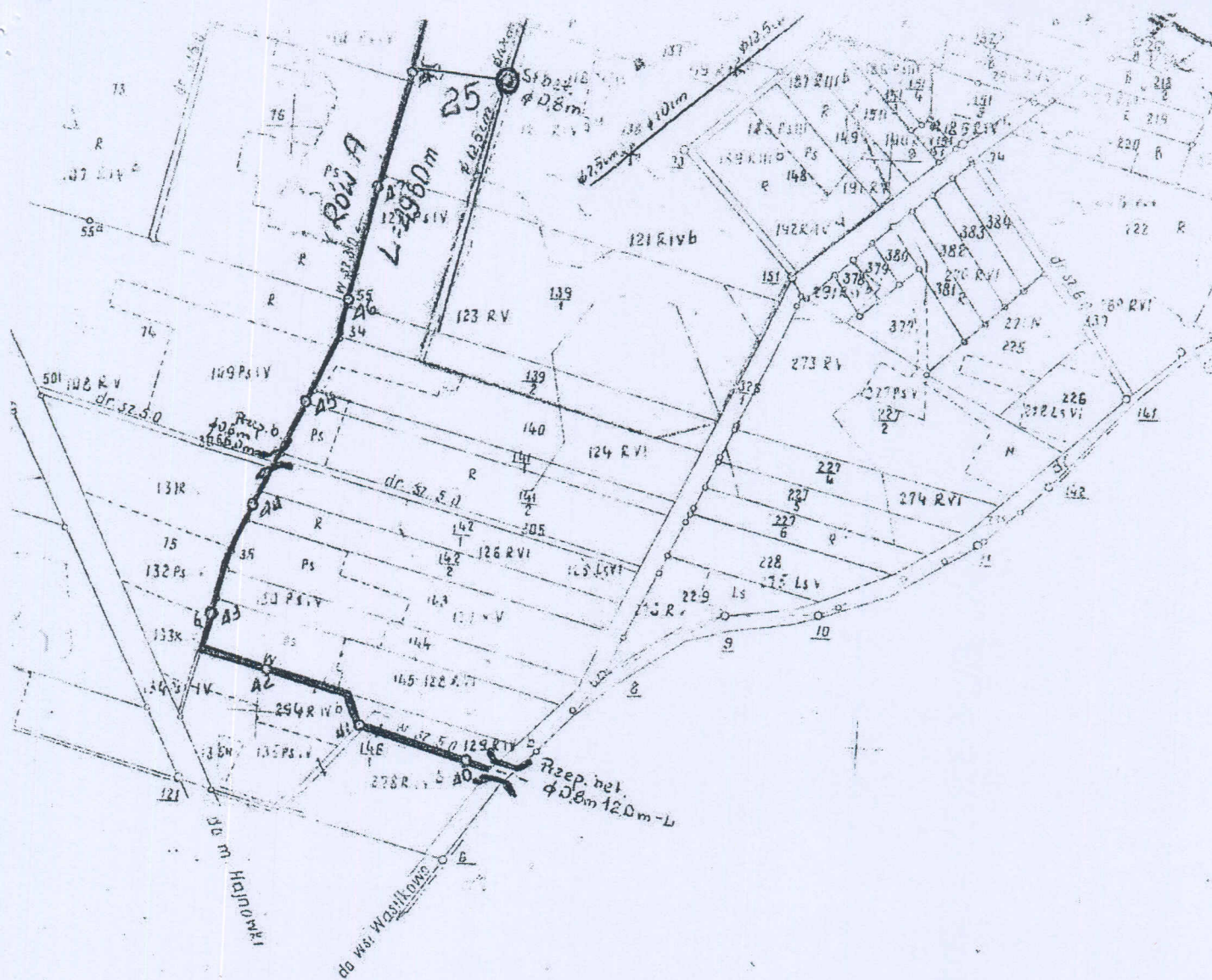
Do wiadomości:

1. Starostwo Powiatu w Hajnówce
 2. Sołtys wsi Borysówka
- w załączeniu : 2 wycinki map

Przewodniczący Zarządu Spółki

Władysław Andrzejuk

Przewodniczący Zarządu
Władysław Andrzejuk



Mapa ewidencji gruntów 1:5000

1. Materiały źródłowe: Mapa obszaru scalenia 1979 r., mapa klasyfikacyjna 1978 r. WBG i TR w Białymstoku.

2. Sposób wykonania: siatkę kwadratów, osnowę, sytuację oraz kontury gleboznawcze, klasyfikacji gruntów wykreslono ręcznie WBG i TR w Białymstoku

Kreslící M Chłabicz stp

Kierownik pracowni inż. A Baidowicz

[Signature]

