

**UCHWAŁA NR XXIX/263/2016  
SEJMIKU WOJEWÓDZTWA PODLASKIEGO**

z dnia 24 października 2016 r.

**w sprawie wyznaczenia aglomeracji Szumowo**

Na podstawie art. 18 pkt 1 i 20 *ustawy z dnia 5 czerwca 1998 r. o samorządzie województwa* (Dz. U. z 2016 r. poz. 486), w związku z art. 43 ust. 2a *ustawy z dnia 18 lipca 2001 r. Prawo wodne* (Dz. U. z 2015 r. poz. 469 ze zm.<sup>1)</sup>), uchwala się, co następuje:

**§ 1.** Wyznacza się aglomerację Szumowo o równoważnej liczbie mieszkańców 2527, obejmującą obszar miejscowości Szumowo oraz położonych w gminie Szumowo wsi Nowe Szumowo i Srebrna, granice której przedstawia mapa w skali 1:10 000, stanowiąca załącznik do uchwały.

**§ 2.** Wykonanie uchwały powierza się Zarządowi Województwa Podlaskiego.

**§ 3.** Uchwała wchodzi w życie po upływie 14 dni od dnia jej ogłoszenia w Dzienniku Urzędowym Województwa Podlaskiego.

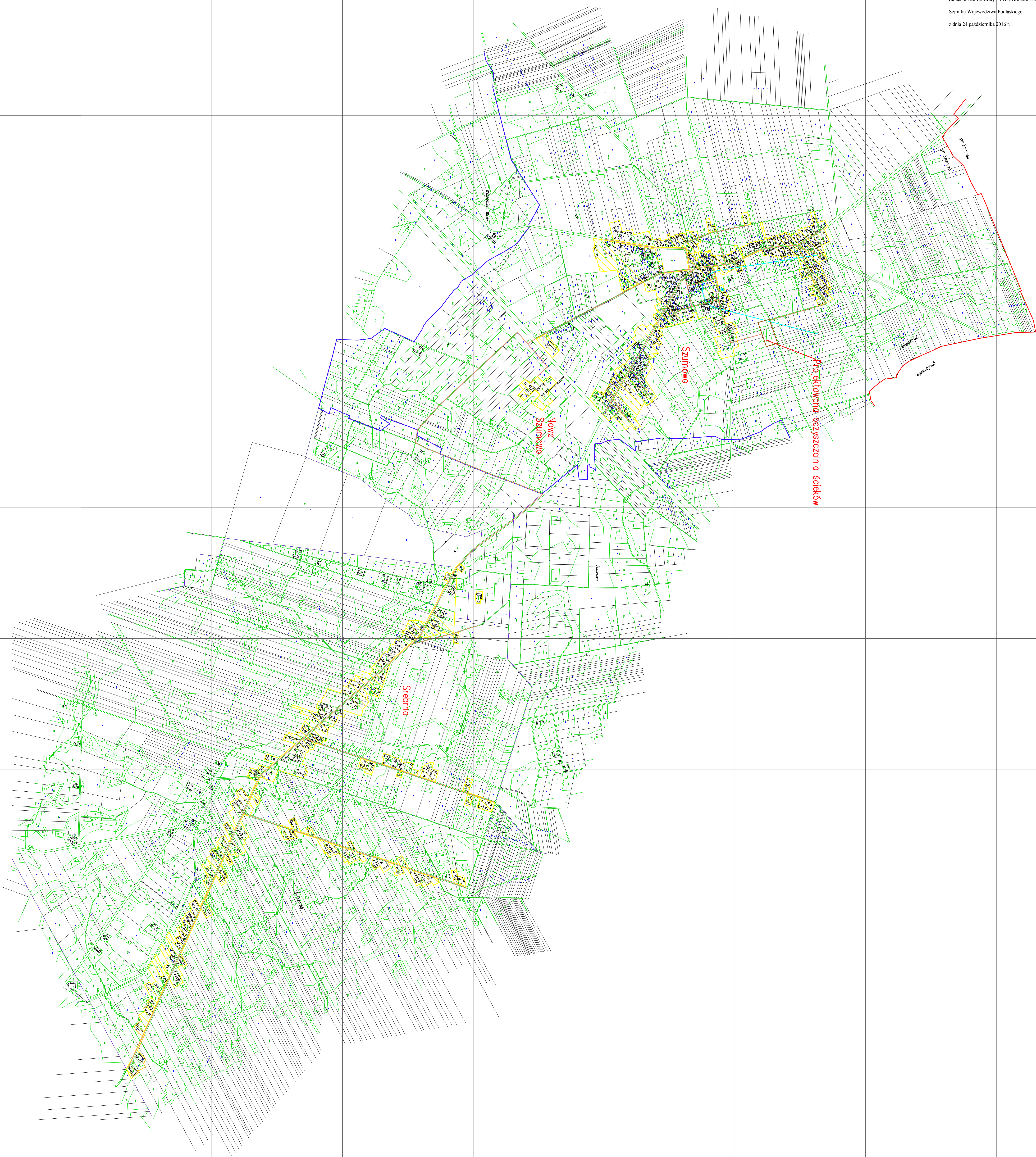
Wiceprzewodniczący  
Sejmiku

**Jacek Piorunek**








---

<sup>1)</sup>Zmiany tekstu jednolitego wymienionej ustawy zostały ogłoszone w Dz. U. z 2015 r. poz. 1590, poz. 1642, poz. 2295, z 2016 r. poz. 352.

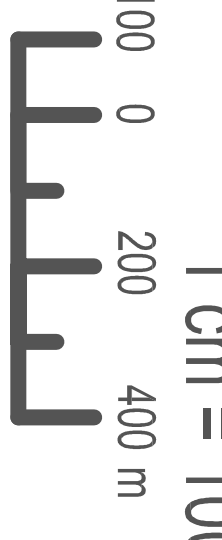




### Aglomeracja Szumowo

- |   |  |   |  |
|---|--|---|--|
|  | Teren aglomeracji                        |  | Kanalizacja projektowana                 |
|  | Strefa ochrony pośredniej ujęcia wody    |  | Strefa ochrony bezpośredniej ujęcia wody |
|  | Teren projektowanej oczyszczalni ścieków |   |  |
|  | Granica administracyjna gminy Szumowo    |   |  |
|  | Granica obszaru Szumowo                  |   |  |

skala 1 : 10 000 cm  
1 cm = 100 m



1 0 1 2 3 4 cm